PERTURBATIONS CHEMINS FORESTIERS – SECTEUR OBERSTEINBACH : Mise à Jour 09/10/2026

Avis aux randonneurs : Ne pas s'approcher des machines, ne pas franchir les panneaux ou la rubalise dans les zones de dégâts ou travaux forestiers. Franchir ces zones est très dangereux. Informations connues à ce jour. **Nouvelle fermeture GR 53 + « châteaux » sur 2 km et triangle vert + rectangle rouge-blanc-rouge sur 2.4 km dans le vallon du Soultzthal en novembre + décembre 2026.**

1. Le secteur nord d'OBERSTEINBACH est revenu à la normale depuis le 27/09.

2. Le secteur sud d'OBERSTEINBACH reste concerné :

> 2.1 Fermeture résiduelle du GR 53 (voir tracé ci-dessous surligné en rouge) :

Le GR 53 reste fermé entre le lavoir d'OBERSTEINBACH et GABELFELS

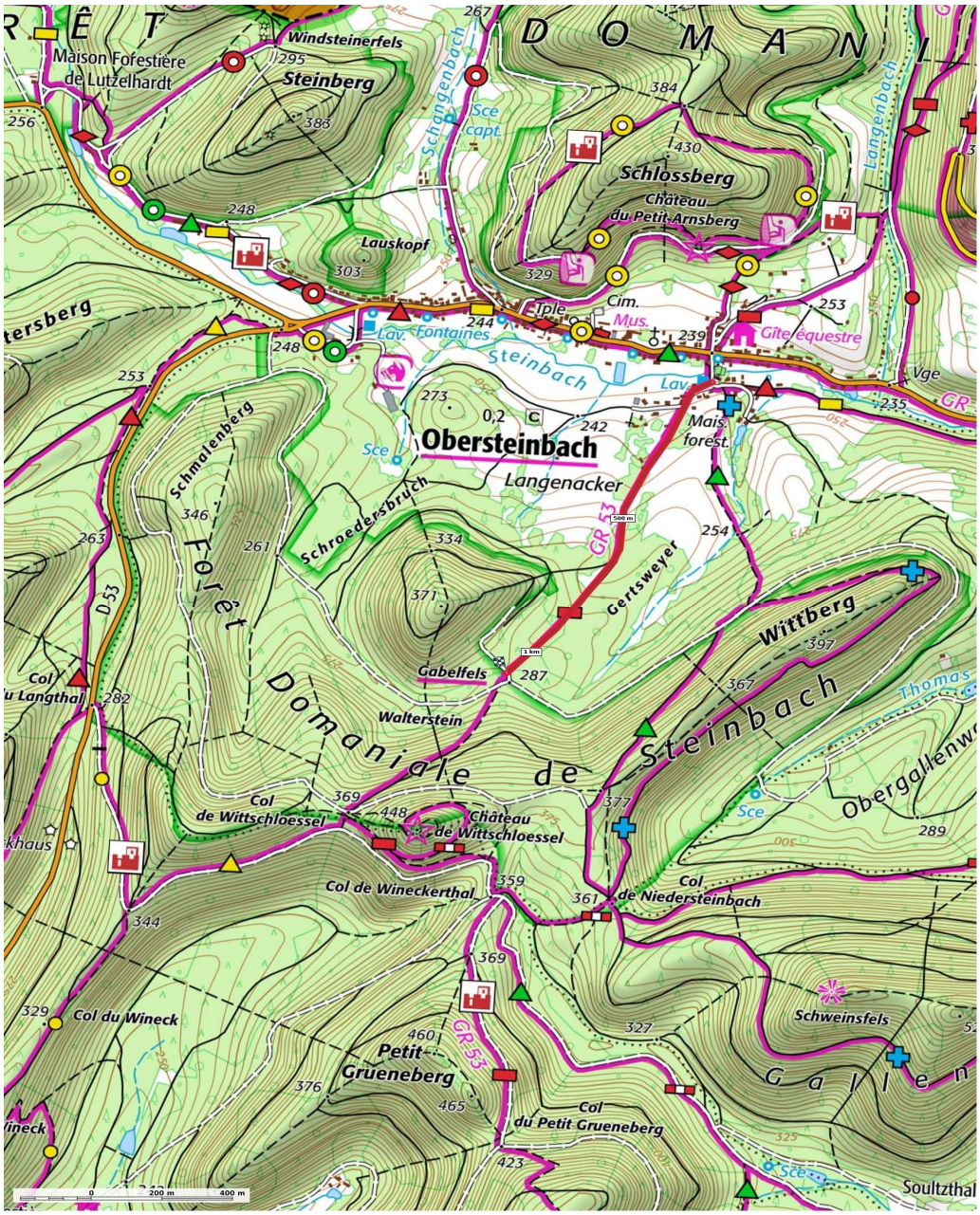

Longueur : 1,1 km **Point bas : 241 m** **Point Haut : 304 m** **Dénivelé positif : 60 m** **Dénivelé négatif : 1 m**

27/08/2026 - Par Dominique Baudelocque

> 2.2 Déviation du GR53 par Triangle Vert et Croix Bleue plus chemin forestier ONF

Le Triangle Vert et la Croix Bleue dans le GERTSWEYER sont accessibles.

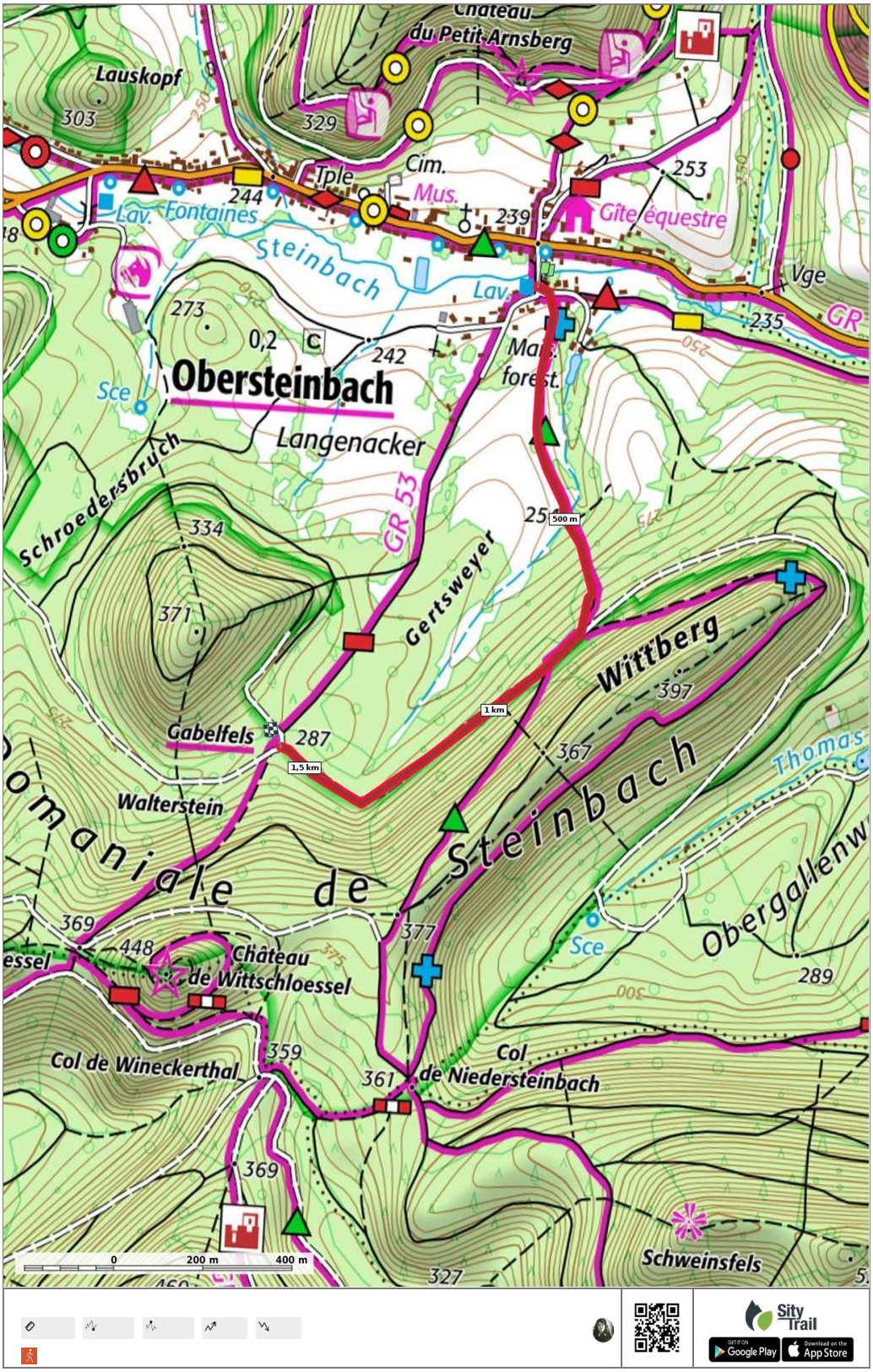

Longueur : 1,6 km **Point bas : 241 m** **Point Haut : 326 m** **Dénivelé positif : 80 m** **Dénivelé négatif : 22 m**

27/08/2026 - Par Dominique Baudelocque

2.3 L'accès à la ruine du WITTSCHLOESSEL reste fermée :

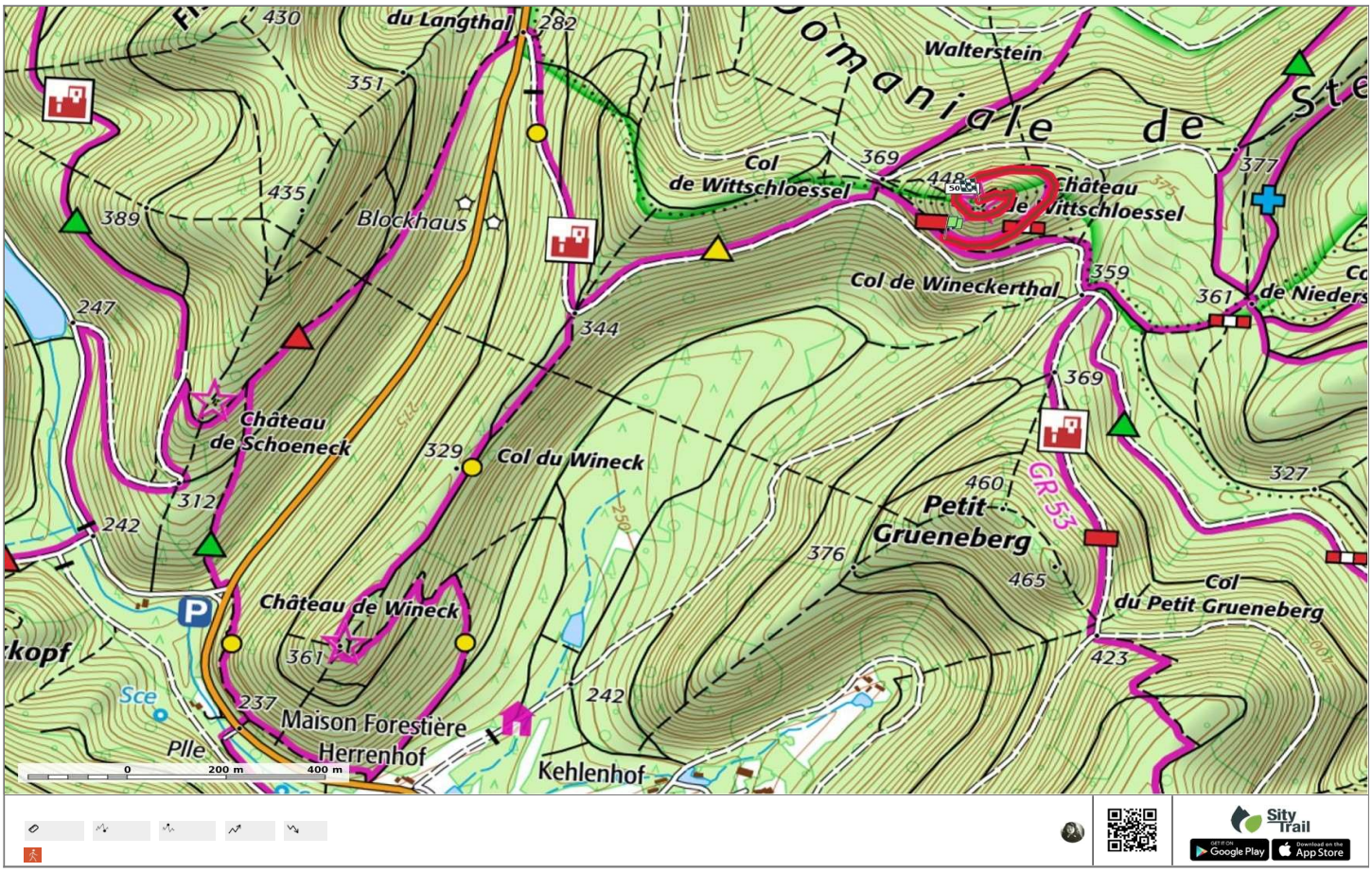

2.4 Le circuit du Château de WINECK est ouvert entre Parking D53, HERRENHOF et col du LANGTHAL : voir carte au § 2.3.

2-5 Le Chemin des Châteaux Forts d'ALSACE superposé au disque jaune , au triangle jaune et au rectangle rouge est ouvert entre le col du LANGTHAL et le col du WITTSCHLOESSEL) :

2-6 Le rectangle rouge et le Chemin des Châteaux Forts d'ALSACE sont fermés en NOVEMBRE et DECEMBRE 2026 entre le col du Wineckerthal et Wasserstein (exploitation forestière) entre le vallon du Soultzthal et le col du Petit Grueneberg et Wasserstein (parcelle 39).

Les rectangle rouge-blanc-rouge et triangle Vert du Vallon du Soultzthal sont également impactés.

Voir carte Sitytrail page suivante.

Longueur : 2 km + 2.4 km

09/10/2026 - Par Dominique Baudelocque

Prendre la déviation par le Wineck et le Wineckerthal par triangle jaune disque jaune et triangle vert

Voir carte Sitytrail en dernière page.

Longueur : 4.9 km Point bas : 217 m Point Haut : 378 m Dénivelé positif : 63 m Dénivelé négatif : 218 m

09/10/2026 - Par Dominique Baudelocque

Rappel, GR 53 Rectangle rouge fermé entre lavoir Obersteinbach et Gabelfels, voir § 2.2 déviation GR 53.

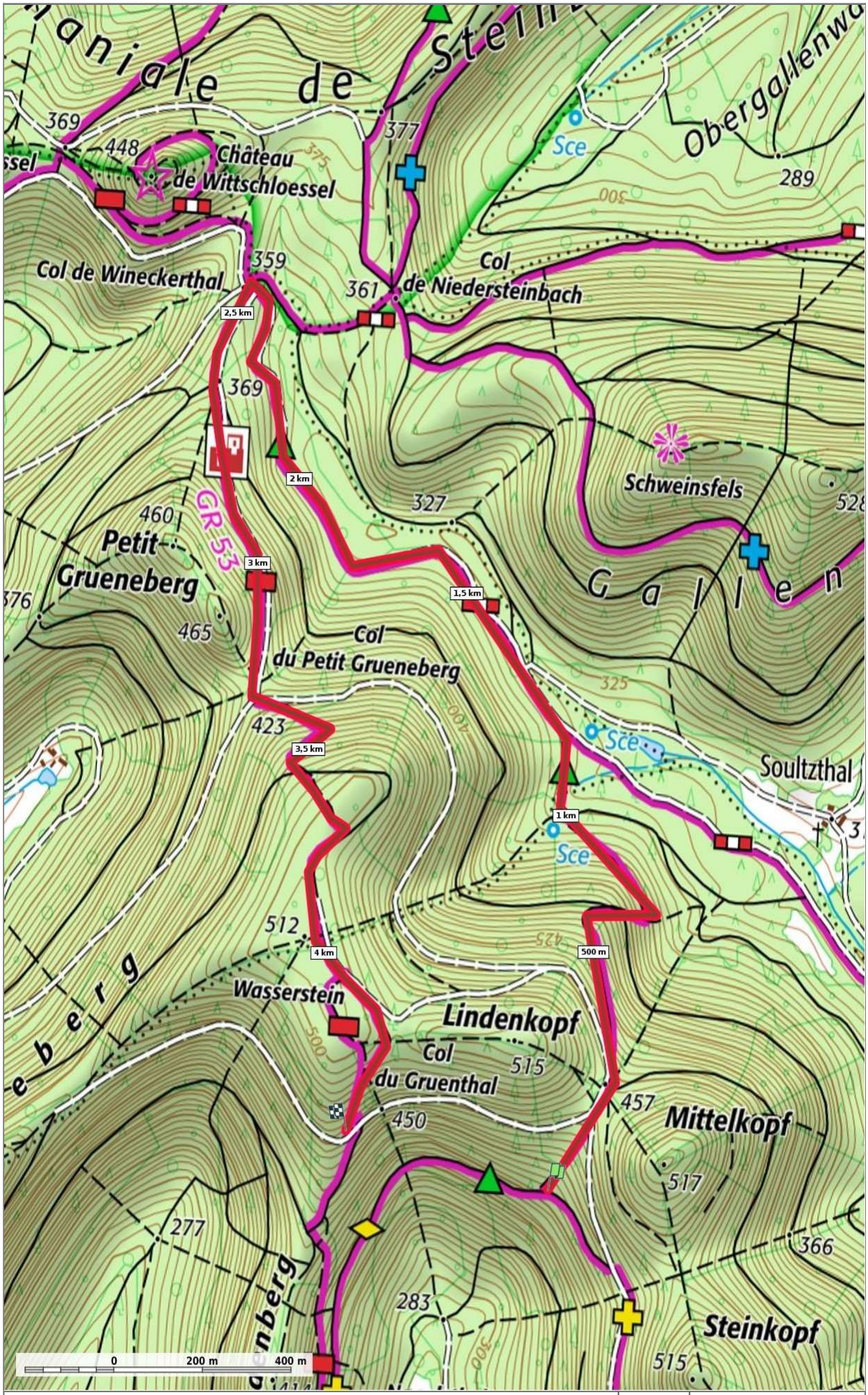
Château de Wittschloessel
Col de Wineckerthal
Col de Niedersteinbach
Schweinsfels
Petit Grueneberg
GR 53
Col du Petit Grueneberg
Soultzthal
Wasserstein
Lindenkopf
Col du Gruenthal
Mittelkopf
Steinkopf
2,5 km
2 km
3 km
1,5 km
3,5 km
1 km
4 km
500 m
0
200 m
400 m

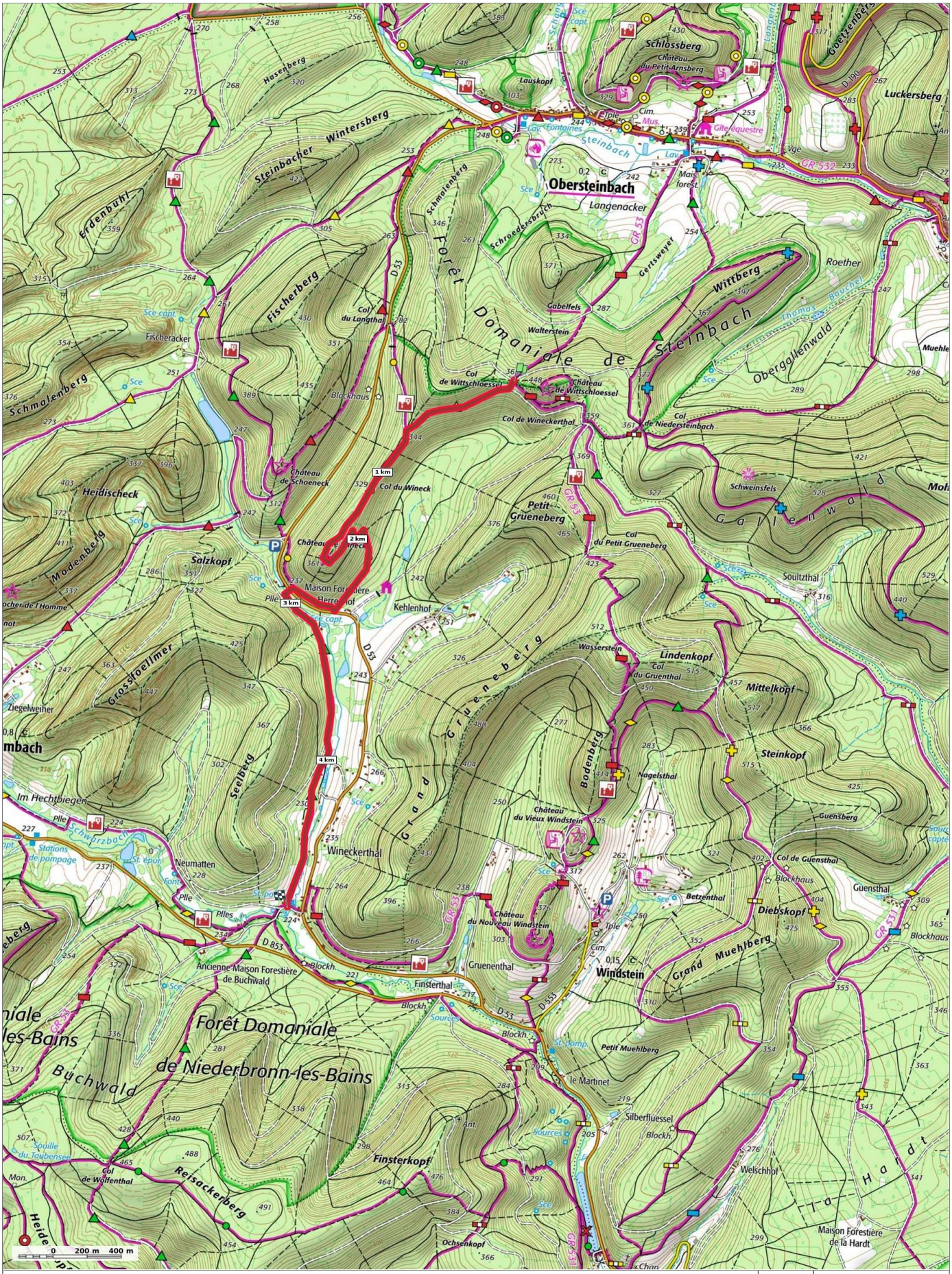
Obersteinbach
Schlossberg
Château du Petit-Arnsberg
Luckersberg
Wintersberg
Steinbacher
Erdenbuhl
Fischerberg
Schmalenberg
Forêt Domaniale de Steinbach
Wittberg
Roether
Obergallenwald
Col du Langthal
Col de Wittschloessel
Château de Wittschloessel
Col de Wineckerthal
Col de Niedersteinbach
Château de Schoeneck
Col du Wineck
Heidischeck
Petit Grueneberg
Col du Petit Grueneberg
Schweinsfels
Gallenwald
Salzkopf
Modenberg
Maison Forestière Herrenhof
Kehlenhof
Soultzthal
Grand Grueneberg
Wasserstein
Lindenkopf
Col du Gruenthal
Mittelkopf
Steinkopf
Nagelsthal
Bodenberg
Château du Vieux Windstein
Guensberg
Col de Guensthal
Guensthal
Diebskopf
Betzenthal
Château du Nouveau Windstein
Wineckerthal
Gruenenthal
Windstein
Grand Muehlberg
Petit Muehlberg
Finsterthal
Ancienne Maison Forestière de Buchwald
Forêt Domaniale de Niederbronn-les-Bains
Buchwald
Finsterkopf
Reisackerberg
Col de Wolfenthal
Ochsenkopf
Silberfluessel
Welschhof
Maison Forestière de la Hardt
Ziegelweiher
Im Hechtbiegen
Neumatten
Fischeracker
Langenacker
Gabelfels
Walterstein
Roether
Bauchel
Thomas
Gertsweyer
Schroedersbruch
Schmalenberg
Hasenberg
Lauskopf
Col de Guensthal
Blockhaus
Source capt.
Stations de pompage
Schwarzbach
Seelberg
Grossloellmer
Modenberg
Ziegelweiher
Ancienne Maison Forestière de Buchwald
Col de Wolfenthal
Reisackerberg
Finsterkopf
Ochsenkopf
Maison Forestière de la Hardt
Welschhof
Silberfluessel
Petit Muehlberg
le Martinet
Finsterthal
Gruenenthal
Wineckerthal
Neumatten
Fischeracker
Col du Wineck
Col du Petit Grueneberg
Col du Gruenthal
Col de Niedersteinbach
Col de Wittschloessel
Col de Wineckerthal
Col du Langthal
Château de Schoeneck
Château de Wittschloessel
Château du Vieux Windstein
Château du Nouveau Windstein
Château du Petit-Arnsberg
Maison Forestière Herrenhof
Kehlenhof
Obersteinbach
Langenacker
Gabelfels
Walterstein
Roether
Bauchel
Thomas
Gertsweyer
Schroedersbruch
Schmalenberg
Hasenberg
Lauskopf
Schlossberg
Luckersberg
Wintersberg
Steinbacher
Erdenbuhl
Fischerberg
Heidischeck
Modenberg
Salzkopf
Grossloellmer
Ziegelweiher
Im Hechtbiegen
Seelberg
Bodenberg
Nagelsthal
Steinkopf
Mittelkopf
Lindenkopf
Wasserstein
Soultzthal
Schweinsfels
Gallenwald
Petit Grueneberg
Grand Grueneberg
Forêt Domaniale de Steinbach
Obergallenwald
Wittberg
Diebskopf
Guensberg
Guensthal
Betzenthal
Col de Guensthal
Grand Muehlberg
Windstein
Petit Muehlberg
le Martinet
Silberfluessel
Welschhof
Maison Forestière de la Hardt
Finsterthal
Gruenenthal
Wineckerthal
Neumatten
Fischeracker